



Администрация муниципального образования - городской округ город Скопин Рязанской области

ПОСТАНОВЛЕНИЕ

от 04 октября 2017 года № 527

О предварительном согласовании Винц З.А. предоставления земельного участка, местоположение: Рязанская область, г.Скопин, ул.Фабричная, д.2/4, гараж № 1

Рассмотрев заявление от 04.09.2017г. Винц З.А. зарегистрированной по адресу: Рязанская область, г.Скопин, ул.Фабричная, д.2/6, кв.8, о предварительном согласовании предоставления земельного участка в собственность, схему расположения земельного участка на кадастровом плане территории, на основании пп.6 п.2 ст.39.3, ст. 39.15, п.1 ст.39.20 Земельного кодекса Российской Федерации, руководствуясь Правилами присвоения, изменения и аннулирования адресов, утвержденными Постановлением Правительства Российской Федерации от 19.11.2014 № 1221, Приказом Министерства экономического развития Российской Федерации от 12.01.2015 № 1 "Об утверждении перечня документов, подтверждающих право заявителя на приобретение земельного участка без проведения торгов", Правилами землепользования и застройки муниципального образования – городской округ город Скопин, утвержденными решением Скопинского городского Совета депутатов от 29.03.2012 № 35/88, с изменениями от 24.11.2016 № 118/51, от 30.03.2017 № 27/57, Уставом муниципального образования – городской округ город Скопин Рязанской области, администрация муниципального образования - городской округ город Скопин Рязанской области ПОСТАНОВЛЯЕТ :

1. Предварительно согласовать Винц Зое Анатольевне, паспорт 61 00 085233, выдан 23.08.2000г., ОВД Скопинского района Рязанской области, предоставление земельного участка, из земель населенных пунктов, площадью 30 кв.м, местоположение: Рязанская область, г.Скопин, ул.Фабричная, д.2/4, гараж № 1.

2. Утвердить схему расположения на кадастровом плане территории муниципального образования - городской округ город Скопин Рязанской области земельного участка, из земель населенных пунктов, площадью 30 кв.м, местоположение: Рязанская область, г.Скопин, ул.Фабричная, д.2/4, гараж № 1, территориальная зона - "Зоны застройки малоэтажными многоквартирными жилыми домами (1-3 этажа) секционного типа (зоны Ж-3)" , согласно Приложению к настоящему постановлению.

3. Винц З.А. обеспечить проведение кадастровых работ по образованию земельного участка в соответствии с прилагаемой схемой расположения земельного участка на кадастровом плане территории.

4. Винц З.А. вправе без доверенности обратиться в орган, осуществляющий государственную регистрацию прав, с заявлением об осуществлении государственного кадастрового учета земельного участка, указанного в п.1 настоящего постановления.

5. Присвоить земельному участку, площадью 30 кв.м., местоположение: Рязанская область, г.Скопин, ул.Фабричная, д.2/4, гараж № 1, следующий адрес: Россия, Рязанская область, г.Скопин, ул.Фабричная, д.2/4, гараж № 1.

6. Отделу архитектуры и градостроительства администрации муниципального образования - городской округ город Скопин Рязанской области внести сведения об адресе, указанном в п.5 настоящего постановления, в ФИАС (Федеральную информационную адресную систему).

И.о. главы администрации муниципального образования – городской округ город Скопин



E.A.

Е.Н.Антонова

**Утверждена
Постановлением**

**Администрации муниципального образования - городской округ город
Скопин Рязанской области**

(наименование документа об утверждении, включая наименования
органов государственной власти или органов местного самоуправления,
принявших решение об утверждении схемы или подписавших соглашение
о перераспределении земельных участков)

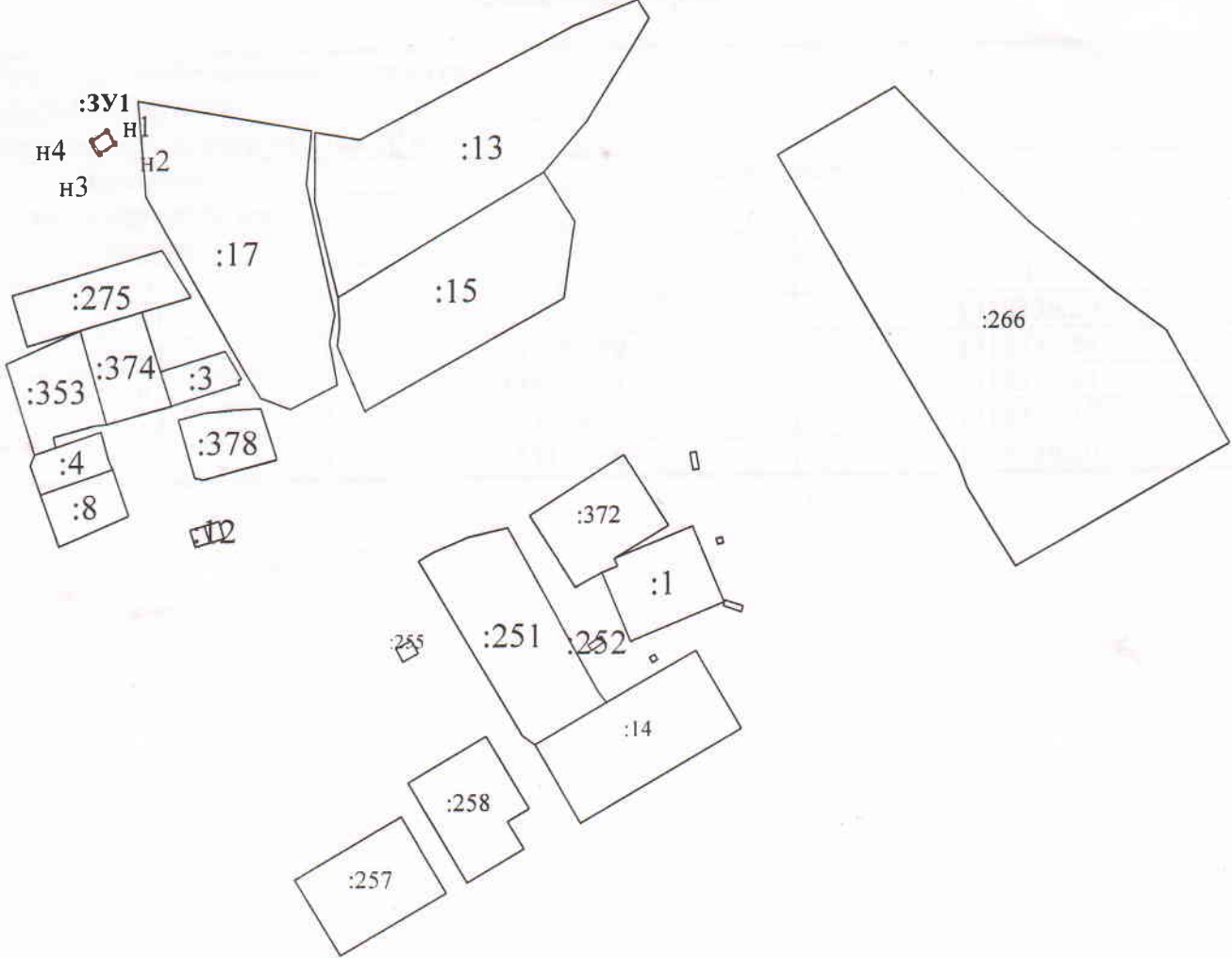
от 24.10.2017 № 527.

**Схема расположения земельного участка или земельных участков на кадастровом
плане территории**

Условный номер земельного участка 62:28:0050201:3У1		
Площадь земельного участка 30 м²		
Обозначение характерных точек границ	Координаты, м	
	X	Y
1	2	3
н1	353162.56	1318336.20
н2	353158.39	1318338.86
н3	353155.18	1318333.84
н4	353159.35	1318331.17
н1	353162.56	1318336.20






62:28:0050201



Масштаб 1: 2400

Условные обозначения:

№	Название условного знака	Изображение	Описание изображения
1	2	3	4
1	Часть границы: а) существующая часть границы, имеющиеся в ГКН сведения о которой достаточны для определения ее местоположения; б) вновь образованная часть границы, сведения о которой достаточны для определения ее местоположения;	 	сплошная линия черного цвета, толщиной 0,2 мм сплошная линия красного цвета, толщиной 0,2 мм (допускается линия черного цвета, выделенная маркером красного цвета, шириной до 3 мм)
2	Характерная точка границы: а) характерная точка границы, сведения о которой позволяют однозначно определить ее положение на местности		круг черного цвета диаметром 1,5 мм