



Администрация муниципального образования - городской округ город Скопин Рязанской области

ПОСТАНОВЛЕНИЕ

от 11 октября 2017 года № 537

Об утверждении схемы расположения земельного участка, местоположение:
Рязанская область, г.Скопин, ул.Чапаева, д.65а, на кадастровом плане территории
муниципального образования - городской округ город Скопин Рязанской области

Рассмотрев заявление Карташова Геннадия Александровича об утверждении схемы расположения земельного участка от 29.09.2017, схему расположения земельного участка на кадастровом плане территории муниципального образования - городской округ город Скопин Рязанской области, в соответствии со ст. 11.10 Земельного кодекса Российской Федерации, руководствуясь Правилами землепользования и застройки муниципального образования – городской округ город Скопин, утвержденными решением Скопинского городского Совета депутатов от 29.03.2012 № 35/88 с изменениями и дополнениями от 24.11.2016г. № 118/51, от 30.03.2017 № 27/57, Уставом муниципального образования – городской округ город Скопин Рязанской области, администрация муниципального образования - городской округ город Скопин Рязанской области ПОСТАНОВЛЯЕТ:

1. Утвердить схему расположения земельного участка, из земель населенных пунктов, с кадастровым номером 62:28:0030418:23, общей площадью 599 кв.м, разрешенное использование: индивидуально жилищное строительство, местоположение: Рязанская область г.Скопин, ул.Чапаева, д.65а, относящегося к территориальной зоне - "Зоны застройки индивидуальными и (или) блокированными жилыми домами городского типа с приквартирными земельными участками (зоны Ж-2)", на кадастровом плане территории муниципального образования - городской округ город Скопин Рязанской области, в соответствии с прилагаемой схемой.

2. Карташову Г.Н. обеспечить проведение кадастровых работ по уточнению земельного участка в соответствии с прилагаемой схемой расположения земельного участка на кадастровом плане территории.

3. Присвоить земельному участку, площадью 599 кв.м., местоположение: Рязанская область, г.Скопин, ул.Чапаева. д.65а, следующий адрес: Россия, Рязанская область, г.Скопин, ул.Чапаева, д.65а.

4. Отделу архитектуры и градостроительства администрации муниципального образования - городской округ город Скопин Рязанской области внести сведения об адресе, указанном в п.3 настоящего постановления, в ФИАС (Федеральную информационную адресную систему).

Глава администрации муниципального образования – городской округ город Скопин



О.А.Асеев

**Утверждена
Постановлением**

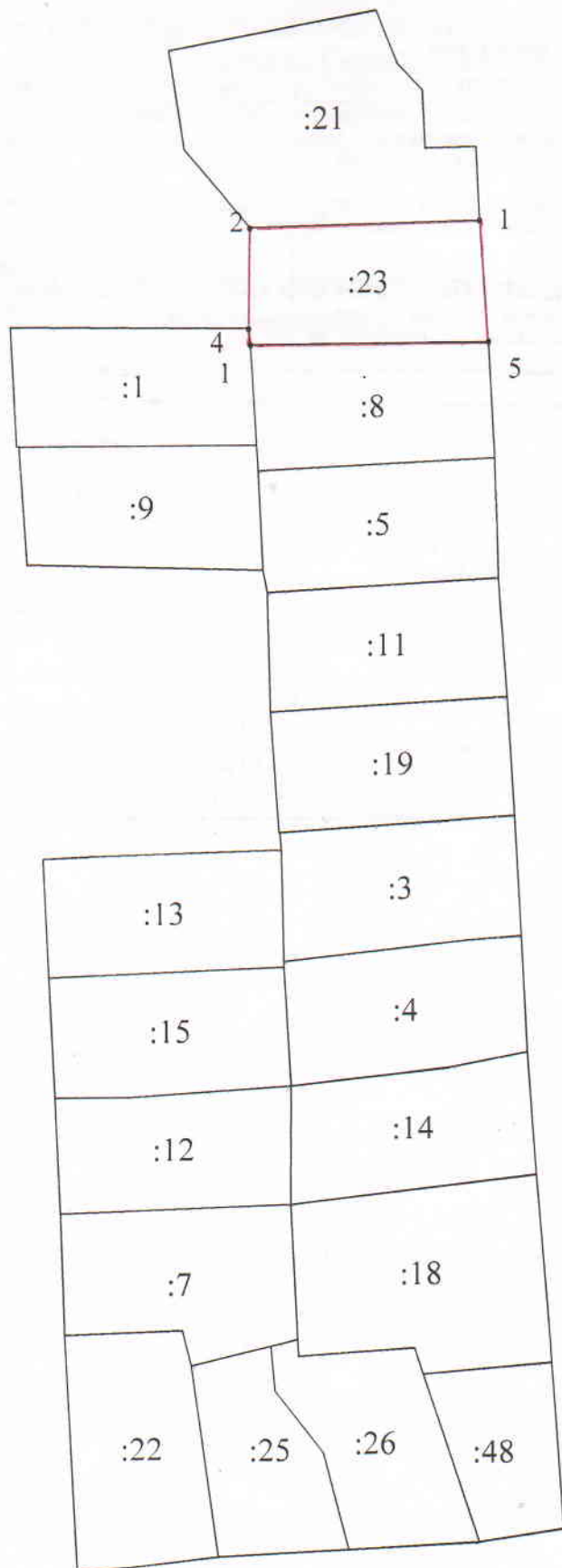
**Администрации муниципального образования- городской округ город
Скопин Рязанской области**

(наименование документа об утверждении, включая наименования органов
государственной власти или органов местного самоуправления, принявших решение об
утверждении схемы или подписавших соглашение о перераспределении земельных
участков)

от 11. 10. 2017 № 537



**Схема расположения земельного участка или земельных участков на кадастровом
плане территории**

| | | |
|-------------------------------------------------------|---------------|------------|
| Условный номер земельного участка 62:28:0030418:23 | | |
| Площадь земельного участка <u>599</u> м ² | | |
| Обозначение характерных точек границ | Координаты, м | |
| | X | Y |
| 1 | 2 | 3 |
| 2 | 353464.26 | 1321183.59 |
| 1 | 353465.20 | 1321217.18 |
| 5 | 353447.39 | 1321218.40 |
| 1 | 353447.16 | 1321183.60 |
| 4 | 353449.55 | 1321183.36 |
| 2 | 353464.26 | 1321183.59 |



Масштаб 1: 1000

Условные обозначения:

| № п/ п | Название условного знака | Изображение | Описание изображения |
|--------------|-----------------------------------------------------------------------------------------------------------------------------------------------------------------------------------------------------------------------------------------------------------------------------------------------------|-----------------------------------------------------------------------------------|---------------------------------------------------------------------------------------------------------------------------------------------------------------------------------------------------------------------|
| 1 | 2 | 3 | 4 |
| 1 | <p>Часть границы: а) существующая часть границы, имеючися в ГКН сведения о которой достаточны для определения ее местоположения; б) вновь образованная часть границы, сведения о которой достаточны для определения ее местоположения;</p> |  | <p>сплошная линия черного цвета, толщиной 0,2 мм сплошная линия красного цвета, толщиной 0,2 мм (допускается линия черного цвета, выделенная маркером красного цвета, шириной до 3 мм)</p> |
| 2 | <p>Характерная точка границы: б) характерная точка границы, сведения о которой позволяют однозначно определить ее положение на местности</p> |  | <p>круг черного цвета диаметром 1,5 мм</p> |